








DAS ALPINE WEGESYSTEM IN TIROL

	Symbol	Charakteristik	Zielgruppe	Anforderung
Wanderwege 	Kein Symbol	<ul style="list-style-type: none"> • Leicht • Breit und geringe Steigung • Talbereich und anschließender Wald • Gefahrenstellen sind in der Regel gesichert oder signalisiert • Markiert und beschildert 	Spaziergeher ohne alpine Kenntnisse	<ul style="list-style-type: none"> • Sportschuhe • Witterung angepasste Kleidung/Schuhe
Rote Bergwege 		<ul style="list-style-type: none"> • Mittelschwierig • Oft schmal und steil • Stellenweise ausgesetzt (Absturzgefahr) • Kurze versicherte Gehpassagen oder kurze Abschnitte mit Händen zur Gleichgewichtsunterstützung • Markiert und beschildert 	Trittsichere, geübte Bergwanderer	<ul style="list-style-type: none"> • Gute körperliche Verfassung • Bergerfahrung • Bergausrüstung • Gute Wetterverhältnisse
Schwarze Bergwege 		<ul style="list-style-type: none"> • Schwierig • Großteils schmal und steil • Sehr ausgesetzt (Absturzgefahr) • Längere versicherte Abschnitte oder Kletterpassagen • Markiert und beschildert 	Schwindelfreie, trittsichere, alpin erfahrene Bergsteiger	<ul style="list-style-type: none"> • Sehr gute körperliche Verfassung • Bergerfahrung • Bergausrüstung • Mitunter alpine Sicherungsmittel • Gute Wetterverhältnisse
Alpine Routen 		<ul style="list-style-type: none"> • Weglos bzw. Tritt- oder Steigspuren • Freies, ungesichertes alpines Geh- und Klettergelände • Gletscher • In der Regel weder markiert noch beschildert 	Schwindelfreie, trittsichere, hochalpin erfahrene Bergsteiger	<ul style="list-style-type: none"> • Ausgezeichnete körperliche Verfassung • Umfassende Bergerfahrung • Kletter- bzw. Gletscherausrüstung • Sicherungs- und Orientierungsmittel • Gute Wetterverhältnisse

Tiroler Wander- und Bergwegekonzept: <https://www.tirol.gv.at/sport/richtlinien-initiativen/sport-wanderwege-bergwege/>

